








STAVBA : ODKANALIZOVANIE PODUNAJSKEJ ČASTI BRATISLAVSKÉHO REGIÓNU –
 – KANALIZÁCIA PODUNAJSKÉ BISKUPICE, STOKA G – II – c, OREMBURSKÁ UL.
MIESTO : BRATISLAVA – PODUNAJSKÉ BISKUPICE
INVESTOR : MESTSKÁ ČASŤ BRATISLAVA – PODUNAJSKÉ BISKUPICE, TROJIČNÉ NÁM. 11, 825 61 BRATISLAVA
TDI : Ing. Darina JANKOVSKÁ, tel. 0908 720 762
ZHOTOVITEĽ : ZDRUŽENIE PODUNAJSKÉ BISKUPICE, T–H–S, K Cintorínu 63, 010 04 Žilina
ZODPOVEDNÝ : Ing. KAMIL MOKRÝ, tel.: 0908 979 761
TERMIN : 17.02.2015–26.04.2015

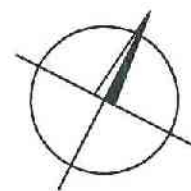
Poznámka :

ZÁBRANY ZA ZNÍŽENEJ VIDITEĽNOSTI OSVETLIŤ ČERVENÝM SVETLOM! DOČASNÉ DOPRAVNÉ ZNAČKY BUDÚ MAŤ REFLEXNÚ ÚPRAVU A NESMÚ BYŤ POUŽITÉ POŠKODENÉ ZNAČKY!
 V PRÍPADE, ŽE DÔJDE ČINNOSŤOU ZHOTOVITEĽA K ZNEČISTENIU VOZOVKY, JE ZHOTOVITEĽ POVINNÝ TOTO ZNEČISTENIE IHNEĎ ODSTRÁNIŤ! DOPRAVNÉ ZNAČKY BUDÚ OSADENÉ V ZMYSLE VYHL. MV SR č. 9/2009 Z.z. A STN 01 8020 – DOPRAVNÉ ZNAČENIE NA POZEMNÝCH KOMUNIKÁCIACH! VÝKOP RYHY BUDE PO CELEJ DĽŽKE OHRADENÝ FYZICKÝMI ZÁBRANAMI! DODÁVATEĽ JE POVINNÝ ZABEZPEČIŤ PRÍSTUP VOZIDLÁM SANITY A OLO. ZHOTOVITEĽ JE POVINNÝ RYHU PRED VSTUPMI DO DOMOV PREKRYŤ OCEL. PLECHMI, RESP. DREVENÝMI LÁVKAMI, PO DOHODE S MAJITEĽMI.

DOČASNÉ VODOROVNÉ ZNAČENIE BUDE REALIZOVANÉ POMOCOU SAMOLEPIACICH OZNAČOVACÍCH PÁSOV NAPR. "STAMARK A340"!

LEGENDA:

	P1	EXISTUJÚCE ZNAČKY
	P1	EXISTUJÚCE ZNAČKY PREKRYŤ
	P1	DOČASNÉ ZNAČKY
	A4b	DOČASNÉ ZNAČKY KTORÝCH PODKLADOVÁ DOSKA JE ZO ŽLTEJ RETROREFLEXNEJ FÓLIE
		VÝKOP RYHY šírky 1,20 m
		OBCHÁDZKOVÁ TRASA
		DOČASNÉ SPEVVENÁ PLOCHA



DPB,a.s. berie na vedomie

VYPRACOVAL Ing. BENČURIK D.	ZODP. PROJEKTANT Ing. BRAUN	VED. KANCELÁRIE Ing. BRAUN	CESTPROJEKT <i>spol. s r.o.</i>	
KRESLIL Ing. BENČURIK D.	HIP	DWG. SÚBOR POD_OREMBURSKA_01_2015.dwg	Černyševského 26, 851 01 Bratislava Tel. 62410462, fax 62524556, e-mail: cestprojekt@cestprojekt.sk	
INVESTOR MESTSKÁ ČASŤ BRATISLAVA – PODUNAJSKÉ BISKUPICE		FORMÁT	7 A4	
OBEC BRATISLAVA – PODUNAJSKÉ BISKUPICE		DÁTUM	01.2015	
Stavba: ODKANALIZOVANIE PODUNAJSKEJ ČASTI BRATISLAVSKÉHO REGIÓNU – KANALIZÁCIA PODUNAJSKÉ BISKUPICE STOKA G – II – c, OREMBURSKÁ UL. Objekt: PROJEKT ORGANIZÁCIE DOPRAVY POČAS VÝSTAVBY		STUPEŇ	RP	
		ČIS. ZÁKAZKY 037/2014	ČÍSLO SÚPRAVY	
Obsah výkresu SITUÁCIA, STOKA G-II-c, OREMBURSKÁ UL., OBCHÁDZKOVA TRASA		MIERKA 1:750	Č. VÝKRESU 1	

OBCHÁDZKOVA TRASA PLATÍ PRE STOKU G - II - c, OREMBURS

STOKA G - II - c
CELKOVÁ DĹŽKA - 597 m
PVC - DN 400 - 322 m

