









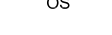
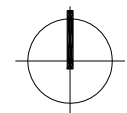


**Legenda:**

-  Hranica širších vzťahov
-  Hranica riešeného územia
-  Hranice katastrálnych území
-  Komunikačná kostra
-  Navrhované prepojenie na Popradskú
-  Pešie ťahy v dotyku s rieš. územím
-  Pešie ťahy navrhované
-  Pešia a cyklotrasa pozdĺž M. Dunaja
-  Biokoridor Malý Dunaj
-  Areálová zeleň
-  Verejná zeleň
- OS Zariadenia obchodu a služieb
- ZŠ, MŠ, SOŠ Zariadenia školstva

Územie sa celé nachádza v ochrannom pásme vnútornej vodorovnej roviny 172 m n.m. Letiska M.R.Štefánika Bratislava



# URBANISTICKÁ ŠTÚDIA ZÓNY PODUNAJSKÁ, BRATISLAVA

Spracovateľ : Bouda a Masár, arch. kancelária, s.r.o.  
 Štefánikova 33, 811 05 Bratislava  
 Autori : Ivan Masár, Zuzana Jankovičová  
 Etapa : Návrh riešenia  
 Názov výkresu : **ŠIRŠIE ÚZEMNÉ VZŤAHY**