












Legenda:

-  Hranica urbanistického bloku=Hranica riešeného územia
-  Objekty existujúce / Objekty existujúce mimo rieš. územia
-  Objekty navrhované
-  Obrys podzemnej časti objektov - HG
- A / 1** Označenie objektu - navrhované / existujúce
- 6 + 1np** Počet podlaží nadzemných + ustúpených
-  Vjazdy do územia - existujúce
-  Opatrenia na vonkajšej dopravnej sieti
-  Nové dopravné plochy
- C3 MO 7/30** Kategorizácia komunikácií
-  15 PM Počet parkovacích miest
-  HG 15 PM Počet parkovacích miest v HG
-  Vjazdy do navrhovaných objektov HG
-  Vjazdy do existujúcich HG

Potrebný počet státí			Návrh parkovacích miest		
Z toho	krátkodobé	dlhodobé	spolu	Z toho	na povrchu
7		462	469	368	110
				478	

Podzemné hromadné garáže

	Plocha podz. podlažia (m2)	Počet PM v HG
HG 1	8 947	368

URBANISTICKÁ ŠTÚDIA ZÓNY PODUNAJSKÁ, BRATISLAVA

Spracovateľ : Bouda a Masár, arch. kancelária, s.r.o.

Štefánikova 33, 811 05 Bratislava

Autori : Ivan Masár, Zuzana Jankovičová

Etapa : Návrh riešenia

NÁVRH DOPRAVY - variant B

Spracovateľ časti : Ing. Vladimír Májek

PEČIATKA A PODPIS

Merítko : 1 : 1000

Formát : 2x A4

Dátum : december 2012

Číslo výkresu :

4b

