

NÁVRH NA URČENIE POUŽITIA DOPRAVNÝCH ZNAČIEK A DOPRAVNÝCH ZARIADENÍ

STAVBA: ODKANALIZOVANIE PODUNAJSKEJ ČASTI BRATISLAVSKÉHO REGIÓNU – KANALIZÁCIA PODUNAJSKÉ BISKUPICE, Stoka G-II-d
ULICA JANKA KRÁĽA

INVESTOR: Mestská časť Bratislava – Podunajské Biskupice, Trojičné nám. 11, 825 61 Bratislava

TDI: Ing. Darina JANKOVSKÁ, tel. 02/40209209

ZHOTOVITEL: ZDRUŽENIE PODUNAJSKÉ BISKUPICE, T-H-S, K cintorínu 63, 010 04 Žilina

ZODPOVEDNÝ: Ing. Pavol JADROŇ, tel. 0908/979761


TERMÍN: 25.5.2014 – 25.7.2014

POZNÁMKY:
Zábrany za zníženej viditeľnosti osvetliť červeným svetlom!
DZ musia byť v reflexnom vyhotovení podľa STN 01 8020 umiestnené na červeno – bielo pruhoanom stĺpiku podľa zásad uvedených v TP7/2005 vydaných MDPaT SR!
Výkop po celej dĺžke ohradiť zábranami na zabránenie pádu chodcov doň!
Konečná úprava bude vykonaná po jednotlivých úsekoch, prípadne pre viac úsekov súčasne s použitím DZ podľa okrajových úsekov podľa určenia úradu povolujúceho zvláštne užívanie a uzávierky komunikácií

LEGENDA:


 P1 – existujúce DZ (stav z 2.5.2014)

 A19 – navrhované DZ

 – drevená lávka so zábradlím, píp. dočasný náhradný chodník na nespevnom povrchu
napr. z drevených dielcov

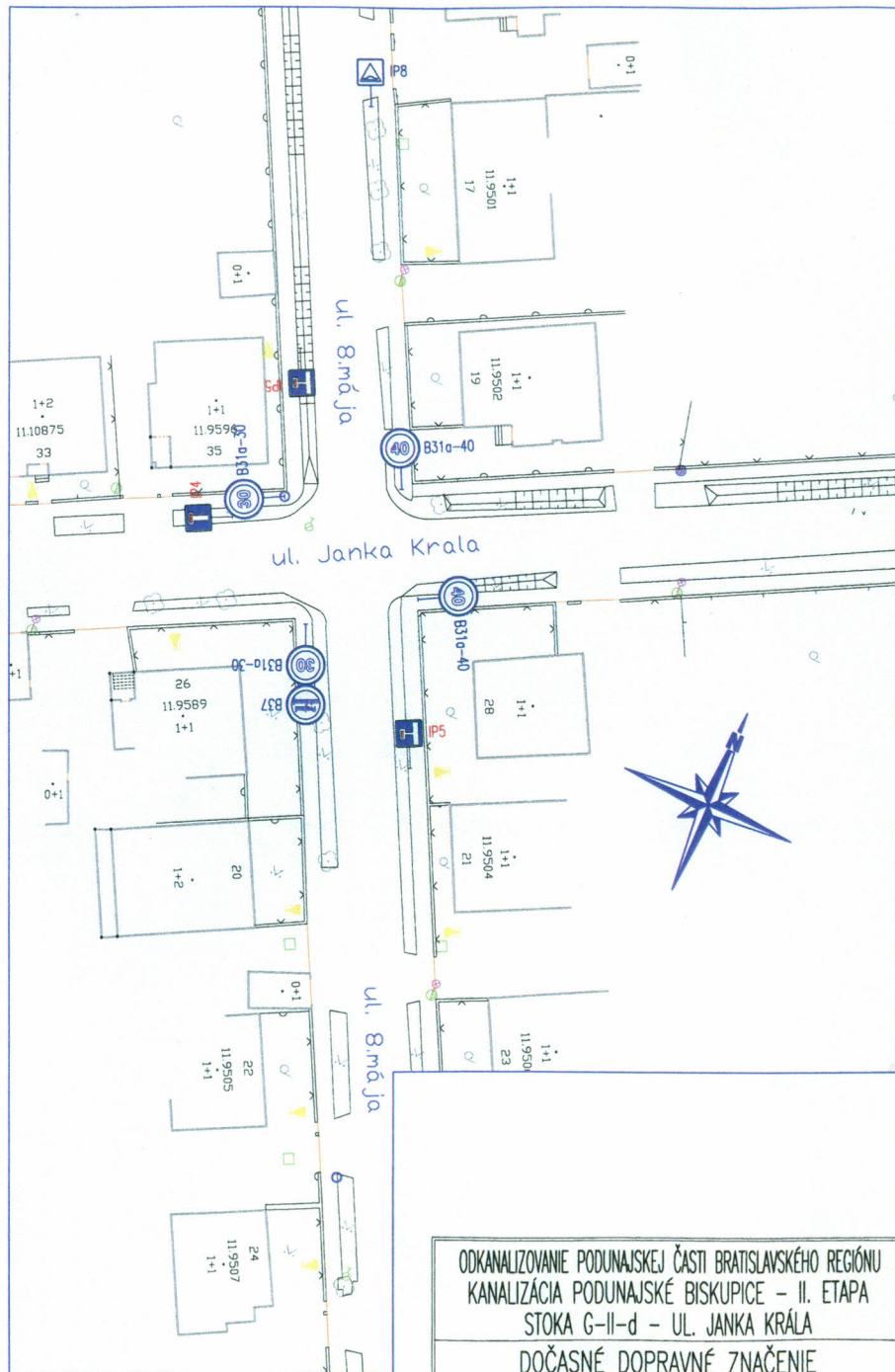
 – úsek vo výstavbe

 text 1 – OKREM VOZIDIEL STAVBY A OLO

 – prípojky kopané

5 výkresov
(spolu 17 A4)

VYPRACOVAL	Ing. L. Adamkech	Ing. Ľubomír Adamkech Ľudovíta Fullu 5, 841 05 Bratislava 4 IČO: 41632702 tel.: 02/65429209, 0907/892469 adamkech@vnet.sk	
INVESTOR	Mestská časť BA – Podunajské Biskupice	DÁTUM	05/2014
MIESTO STAVBY	Bratislava – Podunajské Biskupice	FORMÁT	4x A4
STAVBA	ODKANALIZOVANIE PODUNAJSKEJ ČASTI BRATISLAVSKÉHO REGIÓNU KANALIZÁCIA PODUNAJSKÉ BISKUPICE - II. ETAPA STOKA G-II-d - ULICA JANKA KRÁĽA	MIERKA	1 : 500
OBSAH	DOČASNÉ DOPRAVNÉ ZNAČENIE SITUÁCIE č. 1 - 5		



ODKANALIZOVANIE PODUNAJSKEJ ČASTI BRATISLAVSKÉHO REGIÓNU
KANALIZÁCIA PODUNAJSKÉ BISKUPICE – II. ETAPA
STOKA G-II-d – UL. JANKA KRÁĽA
DOČASNÉ DOPRAVNÉ ZNAČENIE

SITUÁCIA č. 1

STOKA G - II - d

