NÁVRH NA URČENIE
POUŽITIA DOPRAVNÝCH ZNAČIEK A DOPRAVNÝCH ZARIADENÍ

STAVBA:	ODKANALIZOVANIE PODUNAJSKEJ ČASTI BRATISLAVSKÉHO REGIÓNU – KANALIZÁCIA PODUNAJSKÉ BISKUPICE, Stoka G-V-5-1 KOVOVÁ ULICA
INVESTOR:	Mestská časť Bratislava – Podunajské Biskupice, Trojičné nám. 11, 825 61 Bratislava
TDI:	Ing. Darina JANKOVSKÁ, tel. 02/40209209
ZHOTOVITEL:	ZDRUŽENIE PODUNAJSKÉ BUSKUPICE, T-H-S, K cintorínu 63, 010 04 Žilina
ZODPOVEDNÝ:	Ing. Pavol JADROŇ, tel. 0908/979761
TERMÍN:	30.6.2014 – 15.8.2014

POZNÁMKY:
Zábrany za zníženej viditelnosti osvetliť červeným svetlom!
DZ musia byť v reflexnom vyhotovení podľa STN 01 8020 umiestnené na červeno – bielo pruhovanom stĺpiku podľa zásad uvedených v TP7/2005 vydaných MDPaT SR!
Výkop po celej dĺžke ohradiť zábranami na zabránenie pádu chodcov doň!
Konečná úprava bude vykonaná po jednotlivých úsekoch, prípadne pre viac úsekov súčasne s použitím DZ podľa okrajových úsekov podľa určenia úradu povolujúceho zvláštne užívanie a uzávierky komunikácií
Zhotovitel bude o realizácii prác vopred informovať obyvatelov Kovovej a Borekovej ulice a firmy sídliace na tejto ulici (osobným pohovorom, letákmi do schránok, miestnym rozhlasom)

LEGENDA:



– existujúce DZ (stav z 7.6.2014)



– navrhované DZ

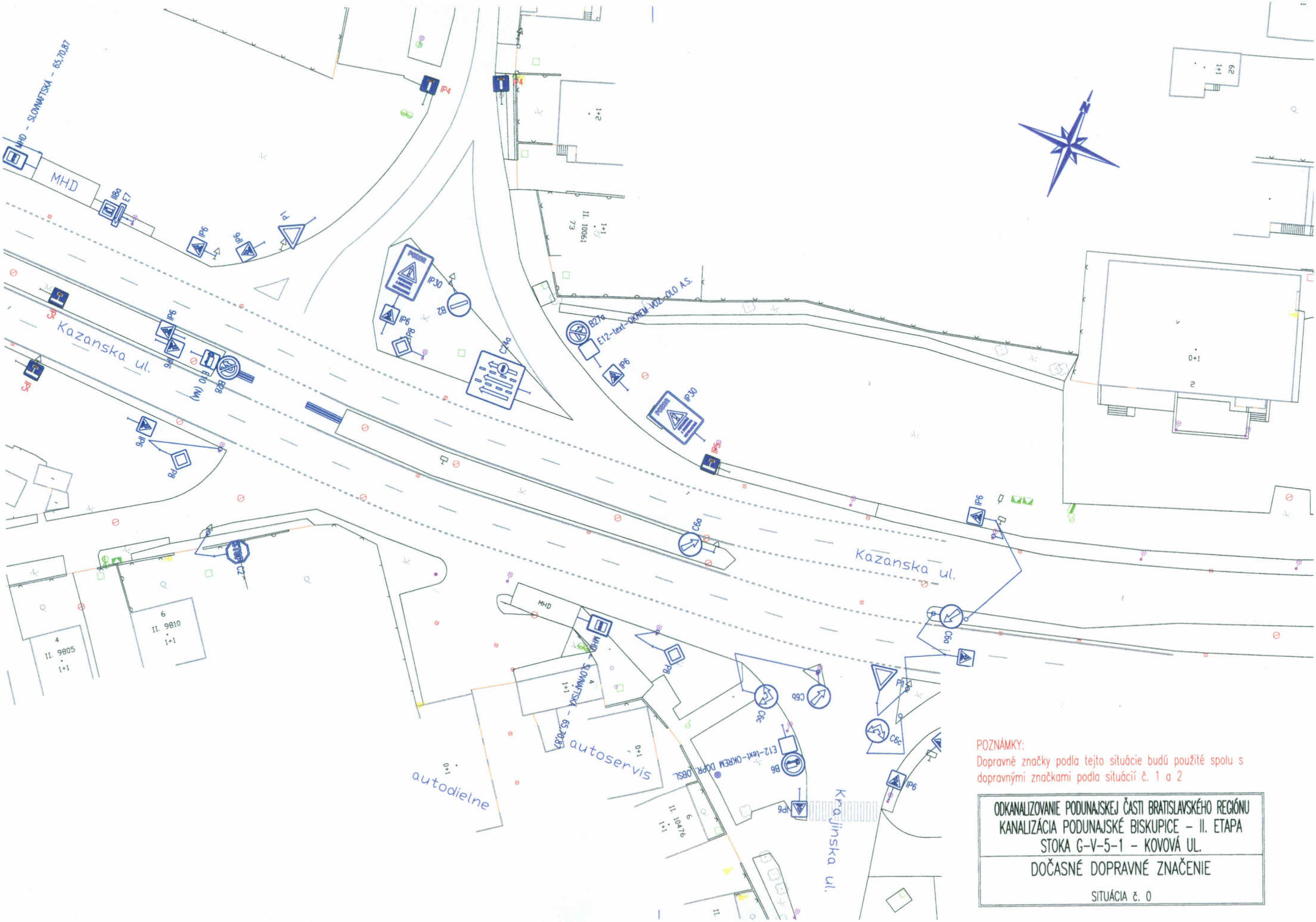
– drevená lávka so zábradlím, príp. dočasný náhradný chodník na nespevnenom povrchu napr. z drevených dielcov

– úsek vo výstavbe

text 1 – text: OKREM VOZIDIEL STAVBY A OLO

5 výkresy
(spolu 16 A4)

VYPRACOVAL	Ing. L. Adamkech	**Ing. Ľubomír Adamkech** Ľudovíta Fullu 5, 841 05 Bratislava 4 IČO: 41632702 tel.: 02/65429209, 0907/892469 adamkech@vnet.sk	
INVESTOR	Mestská časť BA – Podunajské Biskupice		
MIESTO STAVBY	Bratislava – Podunajské Biskupice		
STAVBA ODKANALIZOVANIE PODUNAJSKEJ ČASTI BRATISLAVSKÉHO REGIÓNU KANALIZÁCIA PODUNAJSKÉ BISKUPICE - II. ETAPA STOKA G-V-5-1 - KOVOVÁ ULICA		DÁTUM	06/2014
		FORMÁT	3x A4
OBSAH DOČASNÉ DOPRAVNÉ ZNAČENIE SITUÁCIE č. 0 - 4		MIERKA	1 : 500



POZNÁMKY:
Dopravné značky podla tejto situácie budú použité spolu s dopravnými značkami podla situácií č. 1 a 2

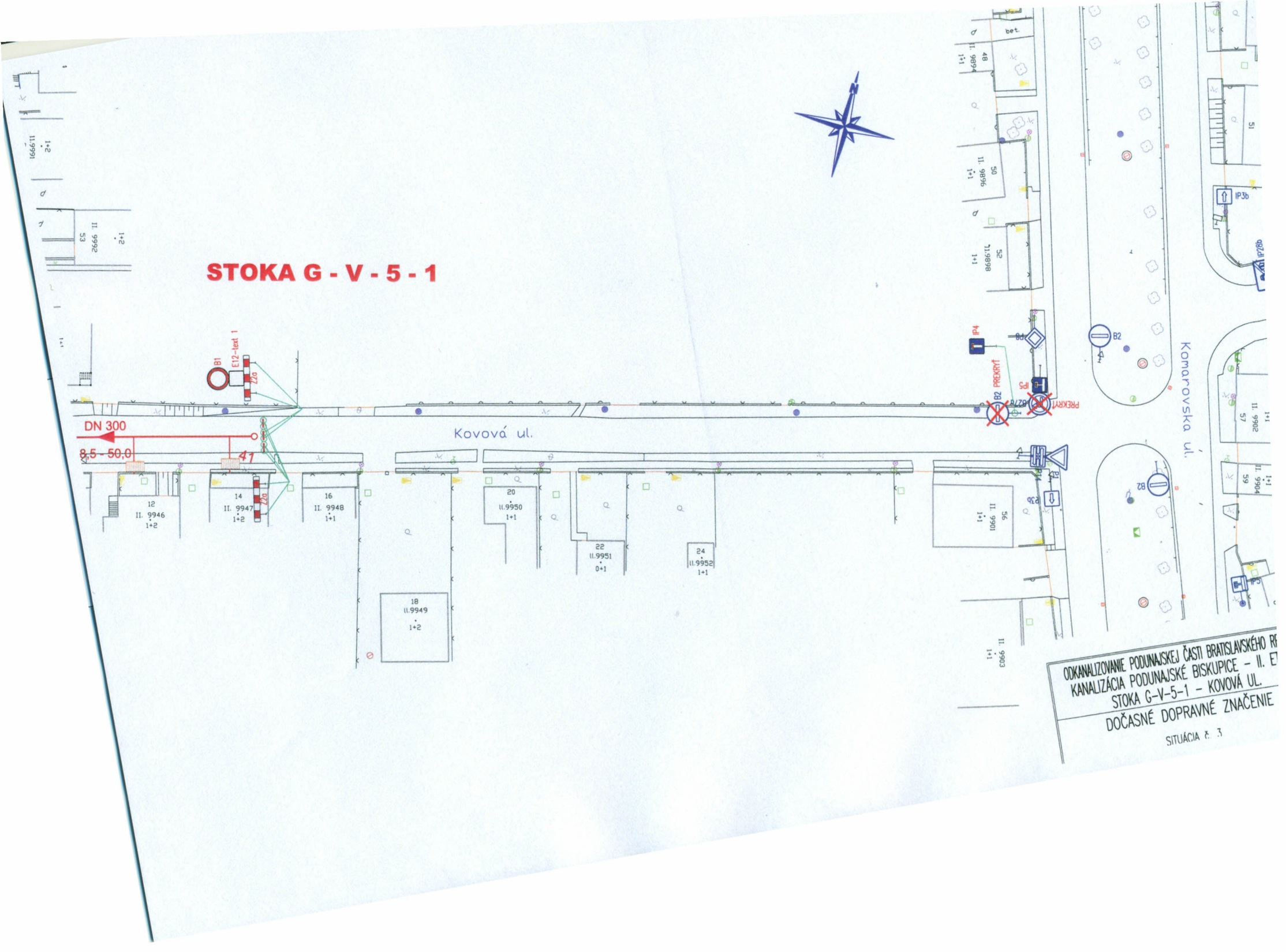
ODKANALIZOVANIE PODUNAJSKEJ ČASTI BRATISLAVSKÉHO REGIÓNU
KANALIZÁCIA PODUNAJSKÉ BISKUPICE – II. ETAPA
STOKA G-V-5-1 – KOVOVÁ UL.

DOČASNÉ DOPRAVNÉ ZNAČENIE

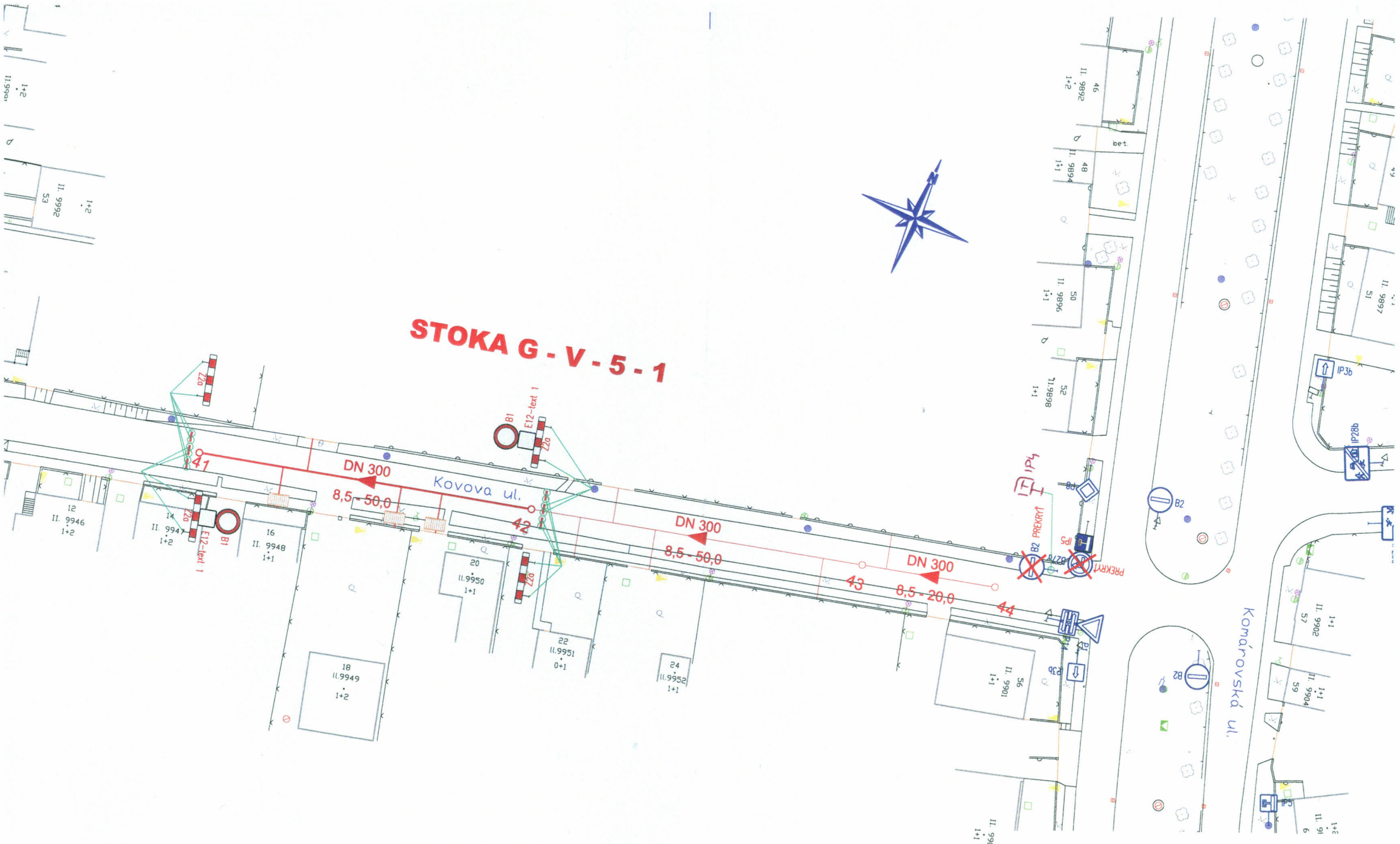
SITUÁCIA č. 0


STOKA G - V - 5 - 1
Borekova ul.
Borekova ul.
Kovova ul.
dielne
Popradská ul.
Popradska ul.
DN 400
4,0 - 16,0
DN 400
4,0 - 25,0
38
37
31
B2
B1
P1
IP3b
B31a-30
B27b
E12-text 1
C2 PRÍKAZ
B37
P1


STOKA G - V - 5 - 1
Borekova ul.
Borekova ul.
Kovová ul.
Popradska ul.
Popradská ul.
DN 400
4,0 - 32,0
DN 400
4,0 - 35,0
40
39
38
dielne
Hostinec u Riga
E12-text 1
E12-text 1
B31a-30
IP3b
B27b
A19
A4c
A4b
A19
B2
B2
B27b
B27b
B1
Z2a
Z2a
B27a
P1
IP4
P2
P1
B37
Z1
Z1
P5
52
54
II. 10538
1+2
56
II. 10582
1+2
0+1
8
II. 9943
0+1
Viera-x
0+1
64
II. 10876
0+1
58
II. 9995
1+2
1+1
II. 9994
57
4
II. 9942
1+1
2
II. 9941
1+1
0+1
II. 7784
0+1
0+1
0+1
1+2
II. 10040
51
1+1
II. 10042
53
1+1
II. 10043
55
1+1
II. 10045
57
1+1
II. 10047
59
1+2
II. 10049
61
II. 10051
63
1+2
II. 10053
65
1+1
II. 10055
67
72
1+2
74
II. 10082
1+3
76
II. 10112
1+1
78
II. 10961
1+2


STOKA G - V - 5 - 1
DN 300
8,5 - 50,0
41
Kovová ul.
Komarovská ul.
B1
E12-text 1
Zo
IP4
IP5
B2
PREKRYT
IP3b
IP3
12
II. 9946
1+2
14
II. 9947
1+2
16
II. 9948
1+1
18
II.9949
1+2
20
II.9950
1+1
22
II.9951
0+1
24
II.9952
1+1
56
II. 9901
1+1
48
II. 9894
1+1
50
II. 9896
1+1
52
II. 9898
1+1
51
57
II. 9962
1+1
59
II. 9904
1+1
II. 9663
1+1
ODKANALIZOVANIE PODUNAJSKEJ ČASTI BRATISLAVSKÉHO RA
KANALIZÁCIA PODUNAJSKÉ BISKUPICE – II. ET
STOKA G-V-5-1 – KOVOVÁ UL.
DOČASNÉ DOPRAVNÉ ZNAČENIE
SITUÁCIA č. 3


Borekova ul.
Kovova ul.
Popradská ul.
Hostinec u Rigu
dielne
IP3b
BREKRYT
IP3b
IP3b
B27a
E11-text
A19
A4b
B2
B1
E12-text 1
Z2a
B27b
E12-text 1
E12-text 1
Z2a
B27a
54
II. 10538
1+2
56
II. 10582
1+2
0+1
8
II. 9944
0+1
Vlerky
0+1
64
II. 10876
0+1
58
II. 9995
1+2
4
II. 9942
1+1
2
II. 9941
1+1
0+1
0+1
A19
A4c
II. 7784
0+1
1+1
II.10042
53
1+1
II. 10043
55
B27a
P1
1+1
II. 10045
57
1+1
II. 10047
59
1+2
II.10049
61
II.10051
63
1+2
II. 10053
65
1+1
II. 10055
67
0+1
69
P1
74
II. 10082
1+3
76
II. 10112
1+1
78
II. 10961
1+2
B27



POZNÁMKY:
Podla tejto situácie (len s príslušným posunutím DZ B1+E12+Z2a) budú realizované i ostatné úseky zobrazené na tejto situácii

ODKANALIZOVANIE PODUNAJSKEJ ČASTI BRATISLAVSKÉHO REGIÓNU
KANALIZÁCIA PODUNAJSKÉ BISKUPICE – II. ETAPA
STOKA G-V-5-1 – KOVOVÁ UL.

DOČASNÉ DOPRAVNÉ ZNAČENIE

SITUÁCIA č. 4

Borekova ul.
Kovova ul.
Hostinec u Riga
dielne
Vjerky
IP3b
IP5
IP4
B27b
B2
P4
P5
30
PREKRYT
II. 9994
57
58
II. 9995
64
II. 10876
8
II. 9944
4
II. 9942
2
II. 9941
56
II. 10582
54
II. 10538
52
1+1
1+2
1+0
0+1