

MESTSKÁ ČASŤ BRATISLAVA-PODUNAJSKÉ BISKUPICE

Trojičné námestie 11, 825 61 Bratislava

podľa rozdeľovníka

Váš list č. / zo dňa Naše číslo Vybavuje / linka Bratislava
/ 18. 10. 2024 SU/1988/21040/2024/Go Ing. Jana Gogová / 40207221 22. 11. 2024

Vec

„BA PODUNAJSKÉ BISKUPICE, HYDINÁRSKA, TS0001-034“

Oznámenie o začatí územného konania líniovej stavby a o upustení od ústneho pojednávania

Podateľňa miestneho úradu mestskej časti Bratislava-Podunajské Biskupice prijala 18. 10. 2024 návrh spoločnosti Západoslovenská distribučná, a. s., so sídlom Čulenova 6, Bratislava, IČO 36361518, na vydanie územného rozhodnutia o umiestnení stavby „BA PODUNAJSKÉ BISKUPICE, HYDINÁRSKA, TS0001-034“ na pozemkoch registra C parcelné č. 5849/1, 5848/2, 5846/1 (v časti prislúchajúcej pozemku registra E parcelné č. 1532/200), katastrálne územie Podunajské Biskupice, Bratislava.

Dňom podania návrhu bolo vo veci začaté územné konanie o umiestnení stavby (ďalej aj „konanie“ v príslušnom gramatickom tvare).

Predmetom konania je v zmysle predloženej projektovej dokumentácie pre územné konanie umiestnenie novej jednotlivcovej transformačnej stanice (ďalej TS), nového elektrického NN káblového vedenia (v súčasnosti sa v lokalite nachádza stožiarová trafostanica PTS, ktorá je v zlom technickom stave a nachádza sa v oplotenom záhradkárskom areáli so sťaženým prístupom). Nová TS sa vybuduje v osi existujúceho vzdušného VN vedenia, mimo areálu. Z novej (preloženej) TS0001-034 sa vytiahne jeden NN vývod na Hydinársku ulicu, osadí sa rozpojovacia a istiacia skriňa, odkiaľ sa napoja existujúce NN káble a prípojky. Trasa NN vedenia je riešená krajom poľa a v zelenom páse pri asfaltovej ceste, na pozemkoch mimo zastavaného územia obce.

Mestská časť Bratislava-Podunajské Biskupice ako príslušný stavebný úrad (ďalej „stavebný úrad“) podľa § 117 ods. 1 zákona č. 50/1976 Zb. o územnom plánovaní a stavebnom poriadku v znení neskorších predpisov (ďalej „stavebný zákon“), v súlade s ustanoveniami § 36 ods. 1, 4 stavebného zákona

o z n a m u j e

účastníkom konania a dotknutým orgánom začatie územného konania. Stavebný úrad súčasne upúšťa od ústneho pojednávania spojeného s miestnym zisťovaním v zmysle § 36 ods. 2 stavebného zákona.

Do podkladov pre vydanie rozhodnutia je možné nahliadnuť a prípadné námietky uplatniť na stavebnom úrade, Žiacka 2, Bratislava, prízemie, kancelária č. 5 (v stránkové dni v pondelok a v stredu od 8.00 hod. do 12.00 hod. a od 13.00 hod. do 17.00 hod., v ostatné dni len po telefonickom dohovore).

Stavebný úrad upozorňuje účastníkov konania a dotknuté orgány, že svoje námietky a stanoviská môžu uplatniť najneskôr v lehote do 10 pracovných dní od doručenia oznámenia o začatí konania, inak sa na ne podľa § 36 stavebného zákona neprihliadne.

Stavebný úrad neprihliadne na námietky a pripomienky, ktoré sú v rozpore so schválenou územnoplánovacou dokumentáciou.

Stavebný úrad upozorňuje účastníkov konania, že podľa § 42 ods. 4 stavebného zákona sa v odvolacom konaní neprihliada na námietky a pripomienky, ktoré neboli uplatnené v prvostupňovom konaní v určenej lehote, hoci uplatnené mohli byť.

V zmysle § 36 ods. 3 stavebného zákona dotknuté orgány sú povinné oznámiť svoje stanovisko v rovnakej lehote, v ktorej môžu uplatniť svoje námietky účastníci konania. Ak niektorý z dotknutých orgánov potrebuje na riadne posúdenie dlhší čas, predlíži stavebný úrad na jeho žiadosť lehotu pred jej uplynutím. Ak dotknutý orgán v určenej alebo predĺženej lehote neoznámí svoje stanovisko k navrhovanej stavbe, predpokladá sa, že so stavbou z hľadiska ním sledovaných záujmov súhlasí.

Ak sa niektorý z účastníkov konania nechá zastupovať, predloží jeho zástupca plnú moc s podpisom toho účastníka konania, ktorý sa nechá zastupovať.

Toto oznámenie sa doručuje podľa § 36 ods. 4 stavebného zákona verejnou vyhláškou a musí byť vyvesené po dobu 15 dní na úradnej tabuli a na webovej stránke miestneho úradu mestskej časti Bratislava-Podunajské Biskupice. Posledný deň vyvesenia tohto oznámenia na úradnej tabuli úradu je dňom jeho doručenia.

prílohy:

- 1 × situácia širších vzťahov
- 1 × situácia na podklade katastrálnej mapy

Ing. Roman Lamoš, MBA
starosta

Potvrdenie dátumu vyvesenia a zvesenia verejnej vyhlášky:

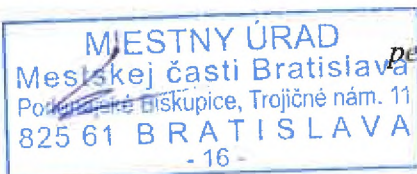
Dátum vyvesenia:

29. 11. 2024

Dátum zvesenia:

14. 12. 2024

pečiatka a podpis:



pečiatka a podpis:



doručuje sa verejnou vyhláškou:

- známym účastníkom konania:

1. Západoslovenská distribučná, a. s., Čulenova 6, 816 47 Bratislava
2. Hlavné mesto SR Bratislava, Primaciálne nám. 1, 814 99 Bratislava
3. Rímskokatolícka cirkev, Bratislavská arcidiecéza, Špitálska 7, 811 08 Bratislava
4. ostatným známym účastníkom konania (ktorých zoznam nie je uvedený vzhľadom na to, že sa jedná o líniovú stavbu – v súlade s § 3 ods. 2 vyhlášky č. 453/2000 Z. z.) a ostatným neznámym organizáciám alebo občanom, ktorých vlastnícke alebo iné práva k pozemkom alebo stavbám môžu byť vydaným územným rozhodnutím priamo dotknuté - verejnou vyhláškou vyvesenou na miestach uvedených v texte

doručuje sa jednotlivo:

- dotknutým orgánom, organizáciám:

5. Okresný úrad Bratislava, Tomášikova 46, 832 05 Bratislava
 - odbor starostlivosti o ŽP (OPaK, OH, ŠVS), Tomášikova 46, 832 05 Bratislava
 - pozemkový a lesný odbor
 - odbor cestnej dopravy a pozemných komunikácií
 - odbor krízového riadenia
6. Technické siete Bratislava, a. s., Primaciálne nám. 1, 814 99 Bratislava
7. Regionálny úrad verejného zdravotníctva Bratislava hl. m., Ružinovská 8, 820 09 Bratislava
8. Hasičský a záchranný útvar hl. m. SR Bratislavy, Radlinského 6, 811 07 Bratislava
9. Bratislavská vodárenská spoločnosť, a. s., Prešovská 48, 826 46 Bratislava
10. SPP - distribúcia, a. s., Plátennícka 2, 821 09 Bratislava
11. Západoslovenská distribučná, a. s., P. O. BOX 292, 810 00 Bratislava (doručovacia adresa)
12. UPC BROADBAND SLOVAKIA, s. r. o., Ševčenkova 36, 851 01 Bratislava
13. Slovak Telekom, a. s., Bajkalská 28, 817 62 Bratislava
14. SITEL, s. r. o., Kopčianska 18, 851 01 Bratislava
15. Türk Telekom International SK, s. r. o., V záhradách 8A, 811 02 Bratislava
16. Krajský pamiatkový úrad Bratislava, Leškova 17, 811 04 Bratislava
17. MO SR, sekcia majetku a infraštruktúry, Námestie generála Viesta 2, 832 47 Bratislava
18. Miestny úrad mestskej časti Bratislava-Podunajské Biskupice ako cestný správny orgán pre miestne cesty III. a IV. triedy a pre účelové komunikácie, Trojičné námestie 11, 825 61 Bratislava


so žiadosťou o vyvesenie verejnej vyhlášky a jej vrátenie po zvesení (s potvrdením dátumu vyvesenia a zvesenia verejnej vyhlášky):

19. Miestny úrad mestskej časti Bratislava-Podunajské Biskupice, oddelenie organizačné a vnútornej správy, Trojičné nám. 11, 825 61 Bratislava

na vedomie:

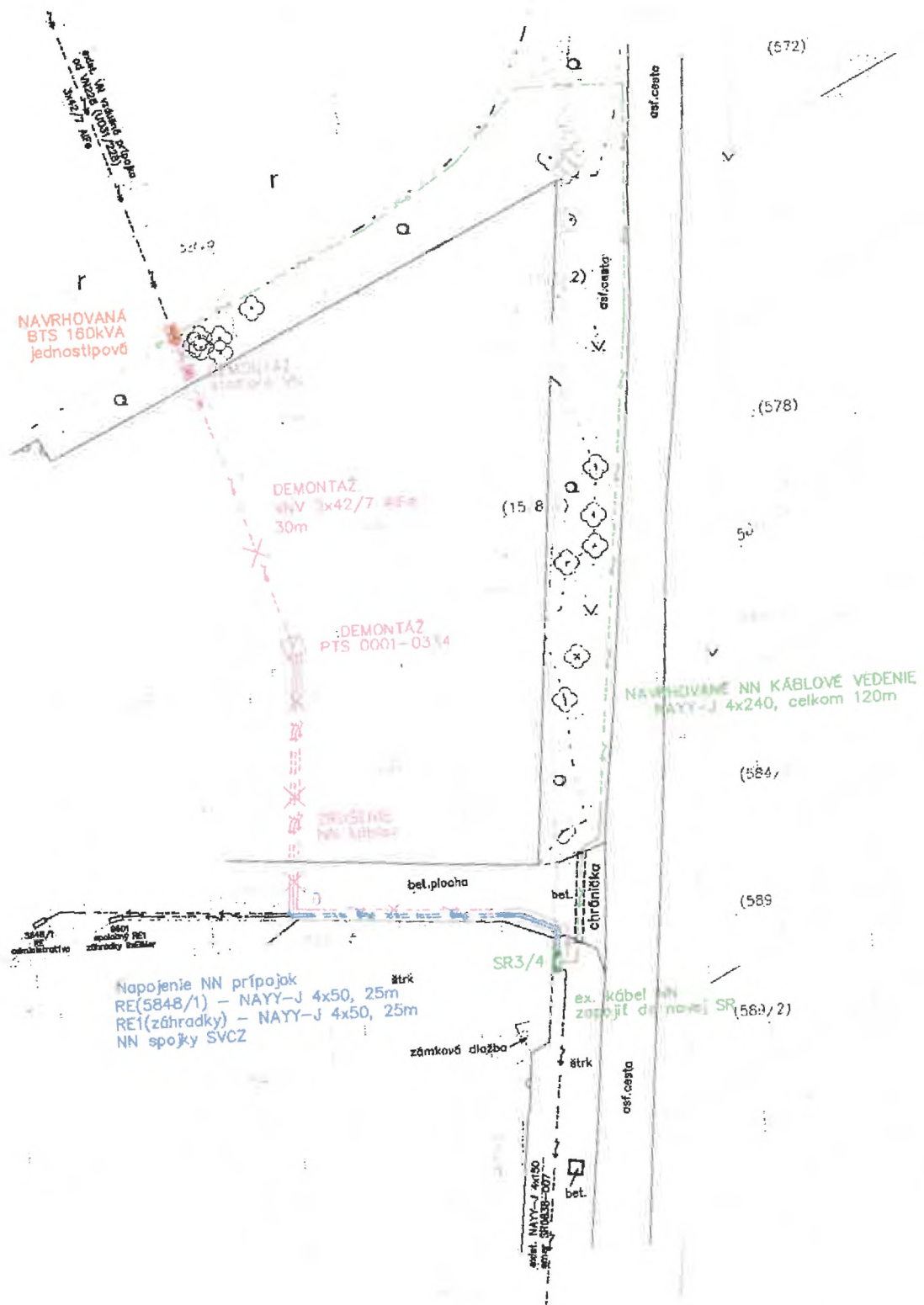
20. Západoslovenská distribučná, a. s., Čulenova 6, 816 47 Bratislava

co.: spis



Vedúci tímu Pol:	Ing. Pavlína Galbová	Vypracoval:										
Zodpovedný projektant:	Ing. Ján Baránek											
Projektant:	Ing. Ján Baránek											
Miesto stavby/ Kataster:	Bratislava, Kramáre	Číslovo 8 816 47 BRATISLAVA										
Investor/objednávateľ:	Západoslovenská distribučná, a.s.											
Stavba:	BA Pod.Biskupice, Hydinárska, TS0001-034											
Súbor/Objekt:	PS-01 jednotlivá TS 100kVA SO-01 NN káblové vedenia											
Obsah:	Situácia širších vzťahov											
Číslo zákazky:	Dátum:	Revízia:	Mierka:	Formát:	Stupeň:	Seda č.	Výkres č.					
L13.0108.24.0001	10/2024	00		A4	UR		1					

PRÍLOHA K OZNÁMENIU
Č. SU/1988/21040/2024/GO
z 22. 11. 2024



(1538/2)

Doložka o autorizácii

Tento listinný rovnopis elektronického úradného dokumentu bol vyhotovený podľa vyhlášky č. 85/2018 Z. z. Úradu podpredsedu vlády Slovenskej republiky pre investície a informatizáciu z 12. marca 2018, ktorou sa ustanovujú podrobnosti o spôsobe vyhotovenia a náležitostiach listinného rovnopisu elektronického úradného dokumentu.

Údaje elektronického úradného dokumentu

Názov: oznámenie o začatí územného konania
Identifikátor: SU/1988/21040/2024/Go

Autorizácia elektronického úradného dokumentu

Dokument autorizoval: Mestská časť Bratislava - Podunajské Biskupice
NTRSK-00641383
Spôsob autorizácie: kvalifikovaná elektronická pečať s pripojenou kvalifikovanou elektronickou časovou pečiatkou
Deklarovaný dátum a čas autorizácie: 27.11.2024 15:39:31 časové pásmo +01:00
Dátum a čas vystavenia kvalifikovanej časovej pečiatky: 27.11.2024 15:39:31 časové pásmo +01:00
Označenie listov, na ktoré sa autorizácia vzťahuje:
o 1988, BA P. Biskupice, Hydinárska, TS0001-034, ZD, a. s., Ba.pdf.asice - 3 strany

Autorizácia prílohy elektronického úradného dokumentu

Dokument autorizoval: Mestská časť Bratislava - Podunajské Biskupice
NTRSK-00641383
Spôsob autorizácie: kvalifikovaná elektronická pečať s pripojenou kvalifikovanou elektronickou časovou pečiatkou
Deklarovaný dátum a čas autorizácie: 27.11.2024 15:39:30 časové pásmo +01:00
Dátum a čas vystavenia kvalifikovanej časovej pečiatky: 27.11.2024 15:39:31 časové pásmo +01:00
Označenie listov, na ktoré sa autorizácia vzťahuje:
príloha č. 1 k oznámeniu č. SU-1988-21040-2024-Go.pdf.asice - 1 strana

Autorizácia prílohy elektronického úradného dokumentu

Dokument autorizoval: Mestská časť Bratislava - Podunajské Biskupice
NTRSK-00641383
Spôsob autorizácie: kvalifikovaná elektronická pečať s pripojenou kvalifikovanou elektronickou časovou pečiatkou
Deklarovaný dátum a čas autorizácie: 27.11.2024 15:39:30 časové pásmo +01:00
Dátum a čas vystavenia kvalifikovanej časovej pečiatky: 27.11.2024 15:39:30 časové pásmo +01:00
Označenie listov, na ktoré sa autorizácia vzťahuje:
príloha č. 2 k oznámeniu č. SU-1988-21040-2024-Go.pdf.asice - 1 strana

Informácia o vyhotovení doložky o autorizácii

Doložku vyhotovil: Jana Gogová
Funkcia alebo pracovné zaradenie: Pracovník poverený mestskou časťou Bratislava - mestská časť Podunajské Biskupice
Označenie orgánu verejnej moci: Bratislava - mestská časť Podunajské Biskupice
IČO: 00641383
Dátum vytvorenia doložky: 28.11.2024
Podpis a pečiatka:

