



MESTSKÁ ČASŤ BRATISLAVA–PODUNAJSKÉ BISKUPICE

Miestny úrad
Trojičné námestie 11, 825 61 Bratislava

oddelenie územného plánu, stavebného poriadku a výstavby

Podľa rozdeľovníka

Váš list číslo/zo dňa
/ 09.05.2022

Naše číslo
SU-1056/9049/2022/Ha

Vybavuje/linka
Ing. Hamráková / 40 207 227

Bratislava
03.06.2022

VEC: Oznámenie o začatí stavebného konania o povolení stavby

Mestská časť Bratislava-Podunajské Biskupice, zastúpená starostom, ako príslušný stavebný úrad I. stupňa (ďalej len stavebný úrad), podľa § 117 zákona č. 50/1976 Zb. o územnom plánovaní a stavebnom poriadku (stavebný zákon) v znení neskorších predpisov (ďalej len „stavebný zákon“) v nadväznosti na § 7a ods. 2 písm. i) zákona č. 377/1990 Zb. o hlavnom meste Slovenskej republiky Bratislave v znení neskorších predpisov a čl. 67 Štatútu hlavného mesta Bratislavy, v nadväznosti na § 1, písm. c) a § 5 zákona č. 608/2003 Z. z. o štátnej správe pre územné plánovanie, stavebný poriadok a bývanie a o zmene a doplnení zákona č. 50/1976 Zb. o územnom plánovaní a stavebnom poriadku (stavebný zákon) v znení neskorších predpisov a v súlade s § 61 ods. 1 stavebného zákona

o z n a m u j e

dotknutým orgánom a účastníkom konania, že dňom podania žiadosti dňa 09.05.2022 bolo začaté stavebné konanie o povolení

názov stavby: „**Bytový dom Priekopnícka**“ a prislúchajúca technická a dopravná vybavenosť, v členení na stavebné objekty:

- SO 01 Bytový dom
- SO 02 Spevnené plochy a parkoviská
- SO 03 Prvky drobnej architektúry a sadové úpravy
- SO 04 Vodovodná prípojka
- SO 05 Prípojka splaškovej kanalizácie
- SO 06 Dažďová kanalizácia a ORL
- SO 07 Rozvody NN
- SO 08 Prípojka NN
- SO 09 Areálové osvetlenie
- SO 10 Telekomunikačná prípojka
- SO 11 Oplotenie
- SO 12 Plynovodná prípojka

miesto stavby: Priekopnícka ulica v Bratislave, pozemky parcelné čísla 4669/1, 4670, a 4671, katastrálne územie Podunajské Biskupice (LV 6299 a LV 579)

stavebník: Selastav, s.r.o., Keltská 49, 851 10 Bratislava, Beáta Vodilyaková

v zastúpení: Eving real, s.r.o., Devínska cesta 2, 900 31 Stupava, Ing. Eva Zádorová

projektant: Ing. Ľubomír Oláh, Envea s.r.o., Račianska 88B, 831 02 Bratislava

druh stavby: bytový dom – novostavba

účel stavby: pozemná stavba – bytová budova

Popis stavby:

Predmetom stavebného konania o umiestnení stavby je novostavba pavlačového bytového domu a prislúchajúcej technickej a dopravnej vybavenosti, v členení na objekty SO 01 až SO 12. Stavba bude na pozemku umiestnená podľa situácie stavby, ktorá je neoddeliteľnou súčasťou tohto oznámenia.

SO 01 Bytový dom

Bytový dom je riešený ako 2-podlažný objekt s jedným ustúpeným podlažím, nepodpivničený, pôdorysného tvaru obdĺžnika s maximálnymi pôdorysnými rozmermi 31,45m x 9,80m, zastrešený plochou strechou, s desiatimi bytovými jednotkami.

Plošné údaje:

Celková plocha pozemku	984,00 m ²	
Zastavaná plocha pozemku	293,86 m ²	
Celková podlažná plocha	693,80 m ²	
Navrhované spevnené plochy	367,94 m ²	
Úžitková plocha BD	560,10 m ²	
Úžitková plocha BD pre poplatok za rozvoj	560,10 m²	
<u>Plochy zelene</u>	<u>322,20 m²</u>	
Index zastavaných plôch	0,30	<i>IZP max = 0,30</i>
Index podlažných plôch	0,70	<i>IPP max = 0,60</i>
Koeficient zelene	0,33	<i>KZ min = 0,35</i>

Kapacitné údaje:

Podlažnosť objektu: 2 nadzemné a 1 ustúpené podlažie

1.NP: štyri 2-izbové byty

2.NP: štyri 2-izbové byty

3.NP: dva 2-izbové byty

Spolu 10 bytových jednotiek

Polohové umiestnenie stavby:

od hranice s pozemkom parcelné číslo 4674	min. 2,50 m
od hranice s pozemkom parcelné číslo 4669/2	min. 2,00 m
od objektu na pozemku parcelné číslo 4666/2	min. 3,76 m
od objektu na pozemku parcelné číslo 4668/16	min. 8,37 m
od hranice s pozemkom parcelné číslo 1-657/202 (Priekopnícka ul.)	min. 20,40 m
od hranice s pozemkom parcelné číslo 4661/1 (Popradská ul.)	min. 2,28 m

Výškové umiestnenie stavby:

Úroveň podlahy 1.NP: ± 0,000 = + 134,300 m n.m. BPV = + 0,050 m od pôvodného terénu

Maximálna výška stavby: + 9,565 (atika plochej strechy)

Komunikačné napojenie a statická doprava:

SO 02 Spevnené plochy a parkoviská

Stavba bude dopravne napojená z miestnej komunikácie Priekopníckej, navrhovaným vjazdom a výjazdom šírky 5,50m s polomerom otáčania 3,50m. Na exteriérovom parkovisku sa bude nachádzať 11 kolmých parkovacích miest s rozmermi 2,50x4,70m s presahom 0,60m do zelene, vrátane 1 miesta pre osoby s obmedzenou schopnosťou pohybu s rozmermi 3,50x4,70m.

SO 03 Prvky drobnej architektúry a sadové úpravy

Pre výsadbu sú navrhnuté plošné a líniové prvky zelene, menej vzrastlé stromy zohľadňujúce pôvodnú drevinnú skladbu.

Napojenie na inžinierske siete:

SO 04 Vodovodná prípojka

Zásobovanie predmetnej stavby vodou bude cez navrhovanú vodovodnú prípojku HDPE DN50 dĺžky 2,00 m, cez navrhovanú vodomernú šachtu prostredníctvom areálového rozvodu vody HDPE DN50 s celkovou dĺžkou 35,00m. Nová prípojka bude napojená na verejný vodovod DN 100 vedený v Popradskej ulici.

SO 05 Prípojka splaškovej kanalizácie

Splaškové vody z objektu budú odvádzané cez navrhovanú kanalizačnú prípojku DN150 o celkovej dĺžke 4,60m s osadenou revíznou šachtou (RŠ) do verejnej kanalizácie DN300 vedenej v Priekopníckej ulici, prostredníctvom areálovej splaškovej kanalizácie DN 150 s celkovou dĺžkou 43,00, na ktorej budú osadené revízne šachty Š1 a Š2 a ôsmich samostatných prípojok z bytov DN 110 (KP1 až KP8).

SO 06 Dažďová kanalizácia a ORL

Zrážkové vody zo strechy budú odvádzané dažďovou kanalizáciou DN200 s celkovou dĺžkou 21,50m cez osadené dažďové šachty (DŠ3 a DŠ4) do vsakovacích blokov (VZ2) Ekodren s počtom 22 ks v jednej vrstve, na pozemku stavebníka parcelné číslo 4669/1.

Zrážkové vody zo spevnených plôch a vonkajšieho parkoviska budú odvádzané dažďovou kanalizáciou DN250 s dĺžkou 17,00m cez 5 odvodňovacích uličných vpustí, filtračnú šachtu (FŠ1) a odlučovač ropných látok (ORL) a dažďov do vsakovacích blokov (VZ1) Ekodren s počtom 32 ks v dvoch vrstvách na pozemku stavebníka parcelné číslo 4670.

Vodoprávna časť tejto stavby, dažďová kanalizácia s ORL objektu SO 06 Spevnené plochy a parkoviská, podlieha samostatnému povoleniu orgánu štátnej vodnej správy, ktorým je Okresný úrad Bratislava, odbor starostlivosti o životné prostredie.

SO 07 Rozvody NN

Nové NN káblové rozvody budú napojené káblom NAVY-J 4x240 vedeným v chráničke v hĺbke min. 1m o celkovej dĺžke cca 227m z existujúcej trafostanice TS1151-000 na rohu ulíc Priekopnícka-Vrakunská do istiacej skrine (SR) pri hranici pozemku 4671 na verejne prístupnom mieste na Priekopníckej ulici.

SO 08 Prípojka NN

Pripojenie objektu na elektrickú energiu bude zabezpečené navrhovanou NN prípojkou káblom NAYY-J 4x95, ktorý bude vedený v chráničke, z navrhovanej istiacej skrine (SR) do skupinového elektromerového rozvádzača (RE) umiestneného pri schodisku objektu, z ktorého budú napojené rozvody elektriny do rozvádzača spoločnej spotreby (RMS) a jednotlivých bytov (RB).

SO 09 Areálové osvetlenie

Areálové verejné osvetlenie bude slúžiť na osvetlenie parkoviska a chodníkov, bude napojené z navrhovaného rozvádzača spoločnej spotreby (RMS) káblom CYKY-J 5x6, ktorý bude vedený v chráničke. Osvetlenie budú tvoriť 3 LED lampy s výškou 6,00m.

SO 09.1 Príprava pre autonabíjačky

Z rozvádzača spoločnej spotreby (RMS) budú v chráničke vedené káble CYKY-J 5x10 ku každému parkovaciemu miestu a ukončené v zemi s rezervou 3,0m.

SO 10 Telekomunikačná prípojka

Objekt bude napojený na telekomunikačnú sieť FTTH spoločnosti Slovak Telecom, ktorá je vedená v Popradskej ulici, v chráničke HDPE40 z hlavného slaboprúdového rozvádzača (HSLP) vrátane jednej rezervnej.

SO 11 Oplotenie

Zo strany Popradskej ulice bude navrhované prefabrikované montované železobetónové oplotenie s celkovou dĺžkou 40,67m, s celkovou výškou 1,900m, ktoré bude tvorené železobetónovými stĺpkami, založenými na betónových pätkách 0,5x0,5x0,8m s výplňou z montovaných dielcov.

SO 12 Plynovodná prípojka

Objekt bude napojený na plyn cez navrhovanú plynovodnú prípojku STL DN 25, PN80 kPa, s dĺžkou 4,15m, prostredníctvom areálového NTL plynovodu Dr3, PN2 kPa, s celkovou dĺžkou 44,65m. Nová prípojka bude napojená na verejný distribučný STL plynovod DN 100, PN80 kPa, vedený v Priekopníckej ulici. Na hranici pozemku sa bude nachádzať regulátor osadený v skrinke domovej regulačnej zostavy plynu.

Vykurovanie:

Vykurovanie objektu bude teplovodné podlahové, v každom byte sa bude nachádzať samostatný plynový kondenzačný kotol so zásobníkom TUV. Vetranie bude zabezpečené lokálnou rekuperáciou v každej obytnej miestnosti.

Stavebný úrad v zmysle § 61 ods. 3 stavebného zákona určuje účastníkom konania lehotu 15 dní odo dňa doručenia tohto oznámenia na uplatnenie námietok a pripomienok. Na neskoršie podané námietky sa neprihliadne.

V zmysle § 61 ods. 6 stavebného zákona dotknuté orgány sú povinné oznámiť svoje stanovisko v rovnakej lehote, v ktorej môžu uplatniť svoje námietky účastníci konania. Ak niektorý z dotknutých orgánov potrebuje na riadne posúdenie dlhší čas, predlíži stavebný úrad na jeho žiadosť lehotu pred jej uplynutím. Ak dotknutý orgán v určenej alebo predĺženej lehote neoznámí svoje stanovisko k povoľovanej stavbe, predpokladá sa, že so stavbou z hľadiska ním sledovaných záujmov súhlasí. Stavebný úrad podľa § 61 ods. 1 stavebného zákona, neprihliada na námietky a pripomienky, ktoré boli alebo mohli byť uplatnené v územnom konaní.

Stavebný úrad upozorňuje, že podľa § 42 ods. 5 stavebného zákona, v odvolacom konaní sa neprihliada na námietky a pripomienky, ktoré neboli uplatnené v prvostupňovom konaní v určenej lehote, hoci uplatnené mohli byť.

Ak sa niektorý z účastníkov konania nechá zastupovať, predloží jeho zástupca plnú moc s podpisom toho účastníka konania, ktorý sa nechá zastupovať.

Účastníkom konania, ktorých práva a právom chránené záujmy by mohli byť vydaným rozhodnutím priamo dotknuté, sa oznámenie doručuje verejnou vyhláškou vyvesenou po dobu 15 dní spôsobom v mieste obvyklým. Dňom doručenia oznámenia účastníkom konania je 15. deň vyvesenia verejnej vyhlášky.

Do podkladov pre vydanie rozhodnutia možno nahliadnuť na Miestnom úrade Bratislava-Podunajské Biskupice, oddelenie územného plánovania, stavebného poriadku a výstavby, Žiacka ulica č. 2, Bratislava, v určené dni: pondelok: 8,00-11,30 a 12,30-17,00 hod., streda: 7,30-11,30 a 12,30-16,30 hod. alebo v elektronickom registri PDPB.

názov web stránky: <https://www.biskupice.sk/miestny-urad/sluzby-mc/stavebny-urad/register-pdpb/>

názov stavby: 046_1056_BD-Priekopnicka_2022

heslo: osobitná príloha

Ing. arch. Jana Grznárová
poverená zastupovaním ved. odd.

Prílohy:

Koordinačná situácia M 1:200


Osobitná príloha: prístupové heslo do elektronického registra PDPB

Miestny úrad Bratislava Podunajské Biskupice, **žiadame**, aby predmetné oznámenie vyvesili po dobu 15 dní spôsobom v mieste obvyklým a po zvesení zaslali kópiu na tunajší úrad, s potvrdením dátumu vyvesenia a zvesenia oznámenia.

Potvrdenie dátumu vyvesenia a zvesenia verejnej vyhlášky:

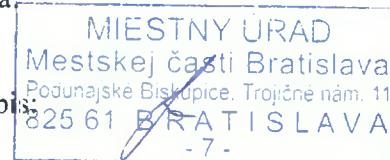
Dátum vyvesenia : 16.6.2022

Pečiatka a podpis:



Dátum zvesenia: 2.7.2022

Pečiatka a podpis:



Oznámenie sa doručí:

Verejnou vyhláškou sa doručuje známym vlastníkom bytového domu so súpisným číslom 10749, Priekopnícka ulica č. 26 až 36, podľa priloženej situácie, ktorých práva a právom chránené záujmy by mohli byť vydaným stavebným povolením priamo dotknuté.

Na doručenie so žiadosťou o zverejnenie vyhlášky:

1. Miestny úrad MČ Bratislava – Podunajské Biskupice, Oddelenie organizačné a vnútornej správy

Na vedomie:

2. Selastav, s. r. o., Ing. Boris Vodilyák, Keltská 49, 851 10 Bratislava
3. Ing.arch. Michal Tačovský, Balkánska 179/A, 851 10 Bratislava
4. Jakub Kysela, Bieloruská 58, 821 06 Bratislava
5. Ivan Lonček, Pivovar 96, 900 61 Gajary
6. Ing. Michal Drábik, Priekopnícka 12518/15A, 821 06 Bratislava
7. Miriam Maťašová, Priekopnícka 15A, 821 06 Bratislava
8. Ing. Marek Mesík, Priekopnícka 15A, 821 06 Bratislava
9. Alexander Novák, Jána Smreka 3, 841 07 Bratislava
10. Ing. Lucia Polovková, Priekopnícka 12518/15A, 821 06 Bratislava
11. Beata Pecková, Šarfická 60, 900 82 Blatné
12. Mgr. Nadežda Forgáčová, Modranská 33, 902 01 Vinosady
13. Mgr. Ján Teplan, Hronská 26, 821 07 Bratislava
14. Mgr. Margita Teplanová, Hronská 5153/26, 821 07 Bratislava
15. MUDr. Ján Chlapečka, Švermova 7/A, 911 01 Trenčín
16. PhDr. Lenka Chlapečková, Švermova 7/A, 911 01 Trenčín
17. Martin Novák, Malacká 63, 906 38 Rohožník
18. Ing. Júlia Mesíková, Priekopnícka 15A, 821 06 Bratislava
19. JS Trading Group s. r. o., Mierová 83, 821 05 Bratislava
20. KOVOSTAV 98 SK, s. r. o., Plavecký Štvrtok 736, 900 68 Plavecký Štvrtok
21. Radoslav Behun, Lipského 1, 841 01 Bratislava
22. Ing. Libor Petrovič, Geologická 26, 821 07 Bratislava
23. Zoltán Kőrösi, Tešedíkovo 64, 925 82 Tešedíkovo
24. Klaudia Kőrösiová, Tešedíkovo 64, 925 82 Tešedíkovo
25. Martin Hažlinský, Priekopnícka 15B, 821 06 Bratislava
26. Viktória Hažlinská, Priekopnícka 15B, 821 06 Bratislava
27. Ivan Vrbovský, Priekopnícka 15B, 821 06 Bratislava
28. Mgr. Ladislav Zsembera, Vinohradnícka 34, 946 51 Nesvady
29. Ing. Alena Baranová, Priekopnícka 15C, 821 06 Bratislava
30. JUDr. Gabriel Sojka, Tatranská 12, 934 01 Levice
31. Slovenský pozemkový fond, Búdková cesta 36, 817 15 Bratislava
32. Hlavné mesto SR Bratislava, Primaciálne nám. č.1, 814 99 Bratislava

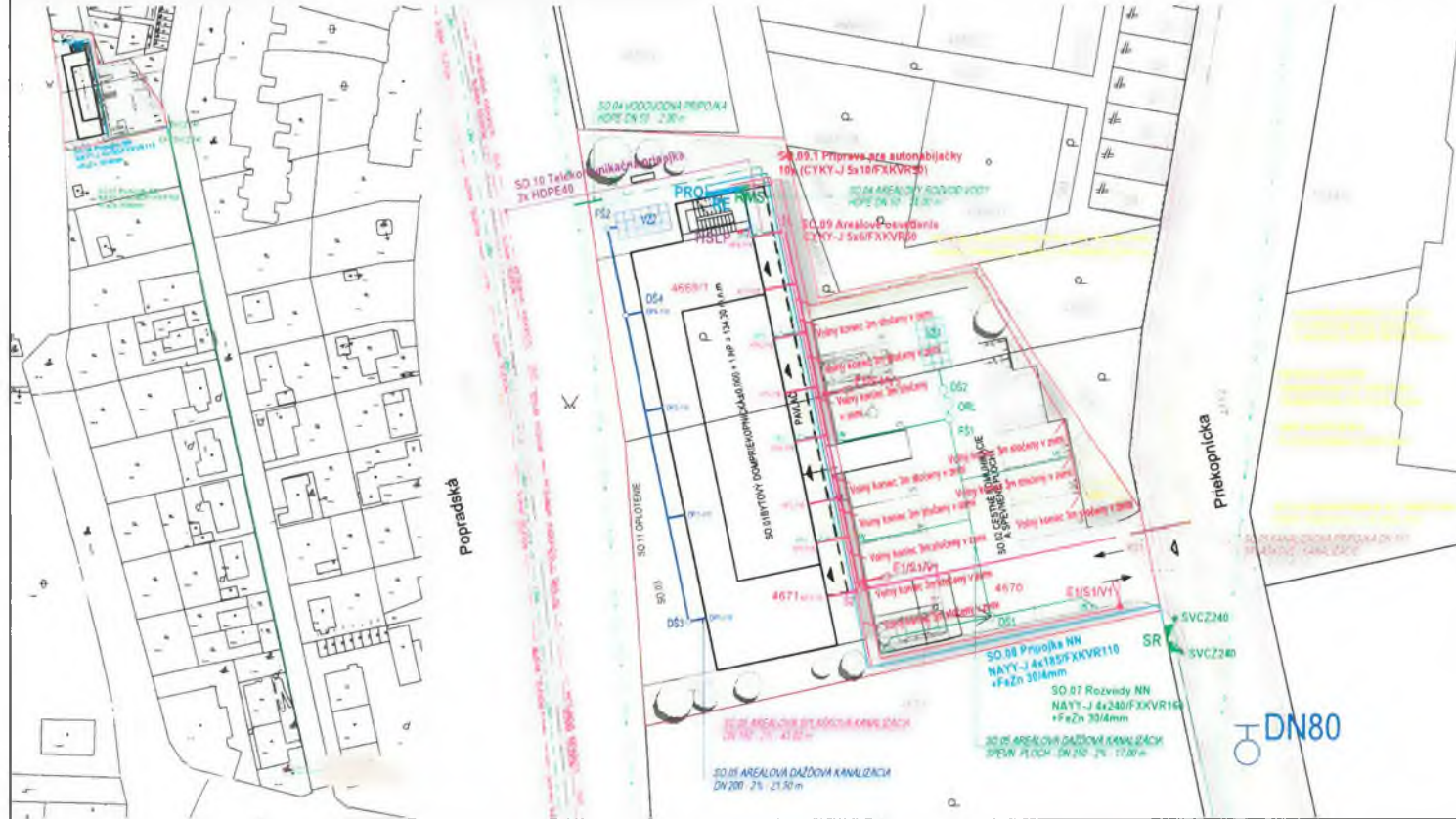
Dotknuté orgány:

33. Okresný úrad Bratislava, Odbor starostlivosti o ŽP, Tomášikova 46, 832 05 Bratislava
34. Okresný úrad Bratislava, Pozemkový a lesný odbor, Tomášikova 46, 832 05 Bratislava
35. Hasičský a záchranný útvar hl. m. SR Bratislavy, Radlinského 6, 811 07 Bratislava
36. Slovenský vodohospodársky podnik, š. p, OZ Bratislava, Karloveská 2, 842 17 Bratislava
37. Bratislavská vodárenská spoločnosť, a. s., Prešovská 48, 826 46 Bratislava
38. Dopravný podnik Bratislava, s.s., Olejkárska 1, 814 52 Bratislava
39. SPP-distribúcia, a.s., Mlynské nivy 44b, 825 11 Bratislava
40. Západoslovenská distribučná, a. s., Čulenova 6, 816 47 Bratislava
41. Slovenský zväz telesne postihnutých, Ševčenkova 19, 851 01 Bratislava
42. Únia nevidiacich a slabozrakých Slovenska, Sekulská 1, 842 50 Bratislava
43. Slovak Telekom, a.s., Bajkalská 28, 825 13 Bratislava
44. Sitel, s.r.o., Kopčianska 18, 851 01 Bratislava
45. UPC Broadband Slovakia, s.r.o., Ševčenkova 36, 851 01 Bratislava
46. Magistrát hl. mesta SR Bratislava, Primaciálne nám. č.1, 814 99 Bratislava
47. Miestny úrad Bratislava-Podunajské Biskupice, odd. ŽPOaCH, Žiacka 2, 821 06 Bratislava

Co: spis 1x

KOORDINAČNÁ SITUÁCIA - PRIPOJKA NN, M 1:1 000

KOORDINAČNÁ SITUÁCIA - CELKOVÁ, M 1:200



LEGENDA EXISTUJÚCICH SIETÍ

- VEREJNÝ VODOVOD
- VEREJNÁ KANALIZÁCIA
- VEREJNÝ SŤL PLYNOVOD
- VEREJNÁ ELEKTROČIARNA SŤEŤ PODZEMNÁ
- VEREJNÁ ELEKTROČIARNA SŤEŤ PODZEMNÁ
- VEREJNÉ OSVETLENIE
- SŤEŤ OPLIETENIA
- SŤEŤ SÍTEL - SLOVENSKÁ SPOJITELNA
- SŤEŤ SÍTEL TELEKOM
- SŤEŤ VYTI

LEGENDA OZNAČENÍ

- SR ROZPOJOVACIA STANICA SERVA - NAVRHOVANÁ
- SVCZ240 NABŮJKA SPOBIA - NAVRHOVANÁ
- PRO ROZVÁŽIAC PRÉPÁTOVÉ / OCHRANY - NAVRHOVANÉ
- RE ROZVÁŽIAC ELEKTROMEROVÉ PRE SÚPRACOVÉ MIERNÉ - NAVRHOVANÉ
- RMS ROZVÁŽIAC SPOLOČNÉJ SPOTREBY - NAVRHOVANÉ
- OS VEREJNÉ OSVETLENIE
- UK VODOMERNÁ SACHTA
- DS DS REVIZNÁ SACHTA SPLAŠKOVEJ A KANALIZÁCIE DN 1000
- ORL ODLUČOVAC KOPKYCH LÁTOV
- VZ1 VYKAROVACIE ZARIADENIE VYKAROVACÍCH BOXOV (Z2h)
- VZ2 VYKAROVACIE ZARIADENIE VYKAROVACÍCH BOXOV (Z2h)
- UV ULIČNÝ VYTI - REŽIA PROJEKT DOPRAVY
- UZ UZÁVER V ŽEMNOM PREVEDENÍ PR VODU
- PR PRÍPOJKA OBJEKTU
- PO PRÍPOJKA OBJEKTU
- DP -110 DAŽŤOVÁ PRÍPOJKA OBJEKTU
- HYDRANT POZEMNÝ
- HRANICA POZEMKU
- KATASTRÁLNA MAPA
- VSTUP DO OBJEKTU
- VSTUP NA POZEMOK

LEGENDA NAVRHOVANÝCH SIETÍ

- ROZVODY IBI
- PRÍPOJKA NN
- AREÁLOVÉ OSVETLENIE
- PRÍPOJKA PRE AUTOMABIJACKY
- TELEKOMUNICAČNÉ PRÍPOJKA
- KANALIZÁČNÁ PRÍPOJKA SPLAŠKOVEJ A PLYN.
- VODOVODNÁ PRÍPOJKA
- AREÁLOVÁ SPLAŠKOVÁ KANALIZÁCIA
- AREÁLOVÁ DAŽŤOVÁ KANALIZÁCIA
- AREÁLOVÁ DAŽŤOVÁ KANALIZÁCIA ZAOBEJŠOVANÁ
- AREÁLOVÝ ROZVOD VODY
- PLYNOVODNÁ PRÍPOJKA
- VNIETORINÝ ROZVOD PLYNU

ZOZNAM STAVEBNÝCH OBJEKTŮV:

- SO 01 BYTOVÝ DOM
- SO 02 ČIŠTNÉ KOMUNIKÁCIE A SPEVNENÉ PLOCHY
- SO 03 PRVYKY ÚRADNÉ, ARCHITECTURNÉ A SÁDLOVÉ ÚPRAVY
- SO 04 VODOVODNÁ PRÍPOJKA A AREÁLOVÝ ROZVOD VODY
- SO 05 PRÍPOJKA SPLAŠKOVEJ A KANALIZÁCIE
- SO 06 DAŽŤOVÁ KANALIZÁCIA A ODVOD VODY ZO SPEVNENÝCH PLOCH
- SO 07 ROZVODY IBI
- SO 08 PRÍPOJKA NN
- SO 09 AREÁLOVÉ OSVETLENIE
- SO 09.1 PRÍPRAVA PRE AUTOMABIJACKY
- SO 10 TELEKOMUNICAČNÁ PRÍPOJKA
- SO 11 OPLIETENIE
- SO 12 PLYNOVODNÁ PRÍPOJKA

POZNÁMKY:

PRO SÚBENÚ A KRYTOVANI ZDIERKACH SIETI BUDU DODRŽAVNE V ZEMELOSTI PODLA STN 73 6005 - 0 000 133, 3m m

HLAVNÝ ARCHITEKT	Ing. arch. Michal Laževský	MOROCZTAGOVSKÝ™ ARCHITECTONICKÉ ZMLUOVANIE
ASISTENT HLAVNÉHO PROJEKTU	Ing. arch. Michal Laževský, Ing. arch. Adrian Morocz, Ing. Michala Váňkela	
HLAVNÝ INŽENIER PROJEKTU	Ing. Eduard Blah	ENVEA sila spolupráce
ZODPovedný INŽENIER	Ing. Eduard Blah	
PROJEKTANT	Ing. Pavol Oravec	
INVESTOR	Selastan s.r.o., Ratiškov 49 Bratislava 851 18	
MIESTO STAVBY	Prítekopnícka ul. Bratislava, KV Podanapák Bratislava, Parc. č. 4669/L 4610 4671	
NÁZOV STAVBY	Bytový dom Prítekopnícka	STOPERÁ BATUZI 07/2021
PROFESIA	D. Koordinácia stavby	SPRÁVITEL MEB 4
OBŠAH VÝKRESU	ALBODIMENÁ SÍTIČKA	1 300 1 000
STAVBY OBJEKT	SO 01-12	01